

Previsión de tiempo significativo

Elaborado el miércoles, 30 de septiembre 2020

Pronóstico válido del:

01 al 04 de octubre

Próxima actualización viernes 2 de octubre antes de la 16:30h

Previsión basada en los pronósticos del SMN-CONAGUA, WPC/NHC-NOAA y la guía del modelo de predicción numérica GFS.

Elaboró LCA Carlos Garrido



AgroCli+[®]

Boletín Agro-Climático Semanal



Protección Agropecuaria
Compañía de Seguros, S.A.

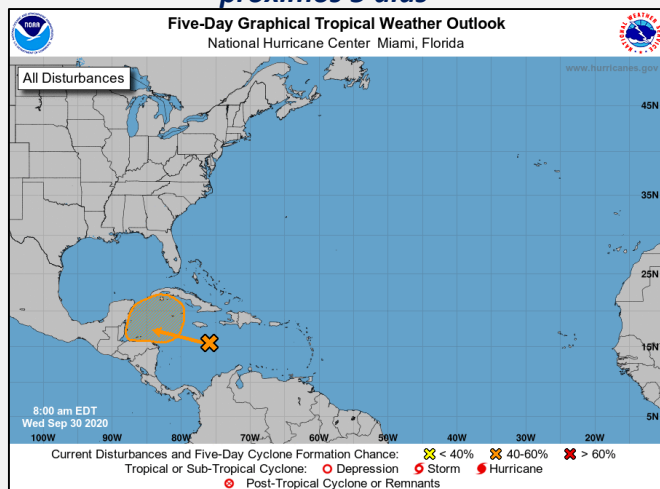
De acuerdo a los pronósticos

- Onda tropical.** Presenta moderado potencial para desarrollarse a **depresión tropical**. Entre el viernes y sábado se aproximará a la península de Yucatán. Generando precipitaciones y condiciones ventosas en la región.
- Frente frío no. 4.** Durante jueves y viernes se mantendrá estacionario sobre la península de Yucatán. La masa de aire frío persistirá sobre la vertiente del golfo de México y el centro del país.
- Nuevo Frente frío y masa de aire frío.** El viernes y sábado avanzará sobre el noreste y el golfo de México. El domingo y lunes se mantendrá estacionario en el sur del golfo de México. Reforzará los efectos del frente frío no. 4.

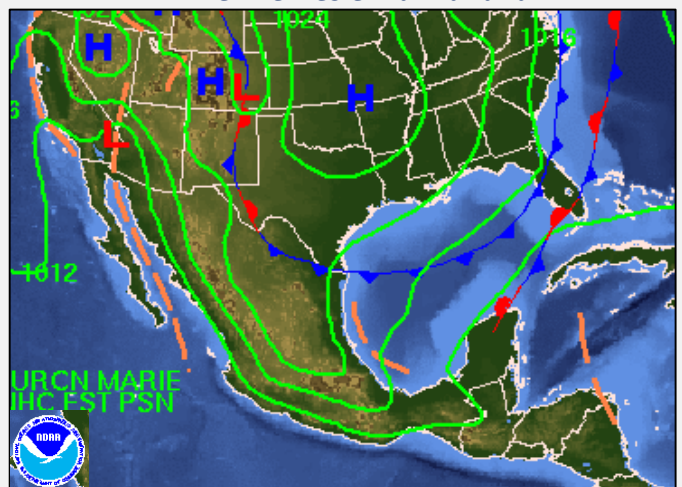
Se prevén los siguientes efectos:

- **Persistirá ambiente frío por las mañanas en el norte, noreste, oriente y centro. Potencial de heladas en el centro del país.**
- **Persistirá evento de “norte” con ráfagas que podrían superar los 50 km/h en el litoral de Veracruz y en la región del Istmo. Y condiciones ventosas en la península de Yucatán**
- **Lluvias intensas a torrenciales en Veracruz (sur), Tabasco, Chiapas (norte) y península de Yucatán.**

Pronóstico de potencial ciclónico para los próximos 5 días



Pronóstico de ubicación de frentes fríos para el viernes en la mañana



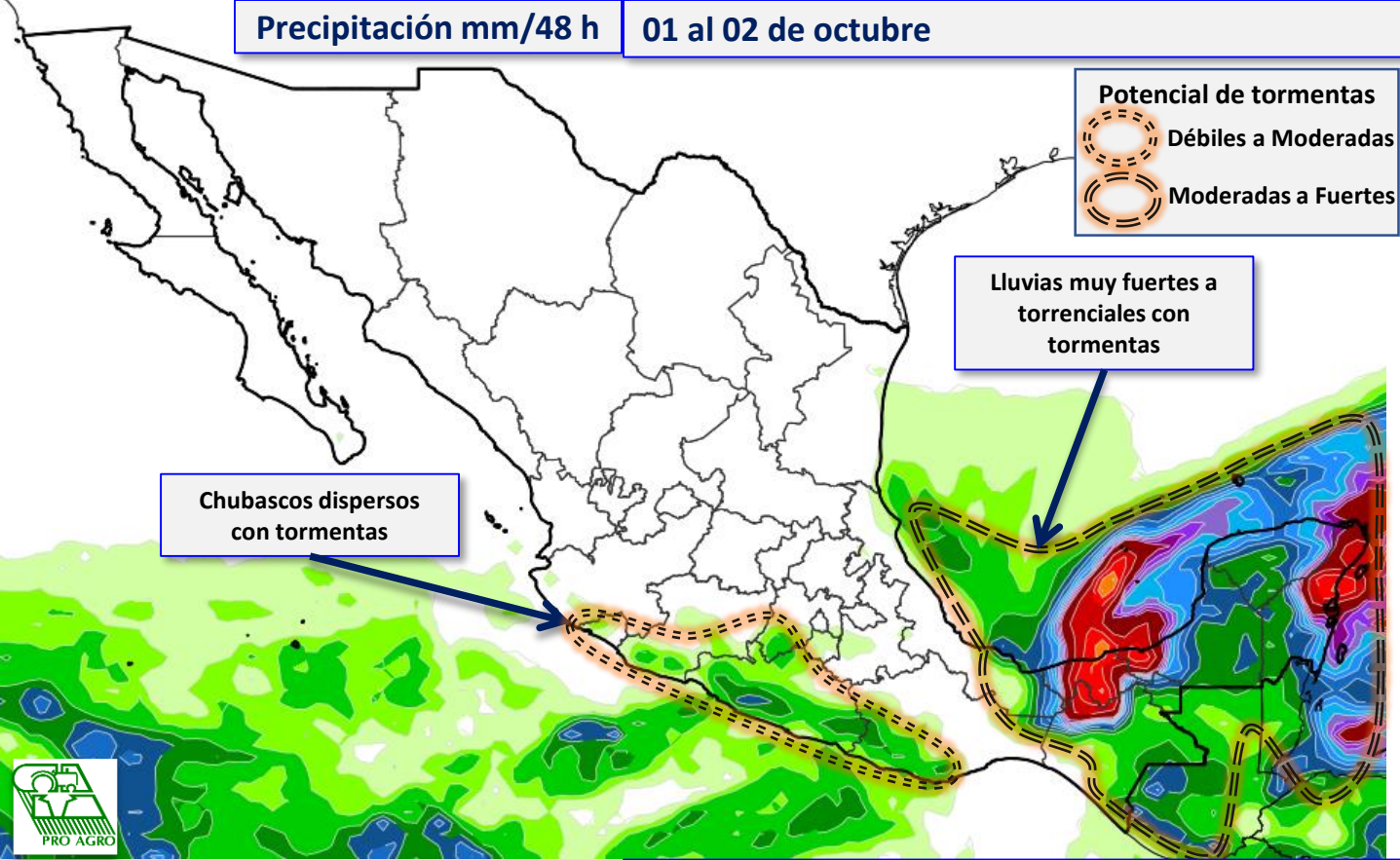
Tormentas débiles u ordinarias: relámpagos poco frecuentes. Chubascos breves. Duración menor a 1h.

Tormentas moderadas: relámpagos frecuentes. Ráfagas fuertes. Potencial de **granizo** menor a 1 cm de diámetro. Pueden durar varias horas.

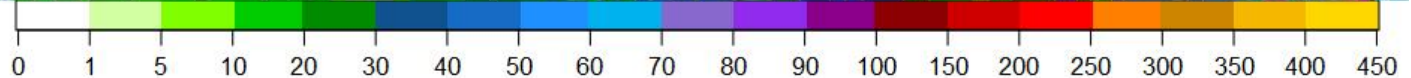
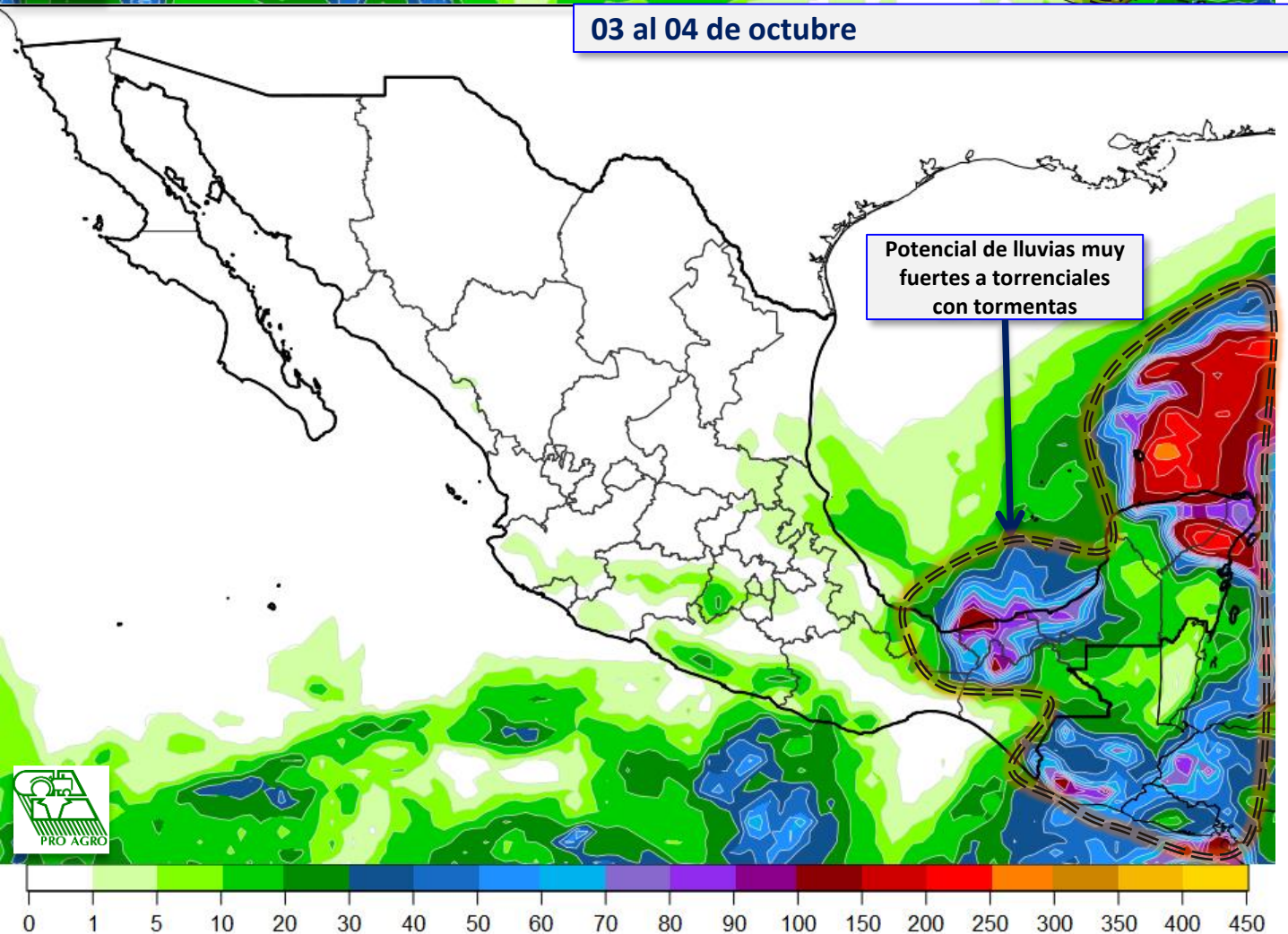
Tormentas fuertes: relámpagos casi continuos. Ráfagas superiores a los 60km/h. **Granizo** mayor a 1 cm o **granizadas**. Posibilidad de “*landspout*”.

Tormentas severas: ráfagas superiores a los 90km/h. **Granizo** mayor a 2.5 cm de diámetro. Posibilidad de tornados (supercelda).

Precipitación mm/48 h 01 al 02 de octubre

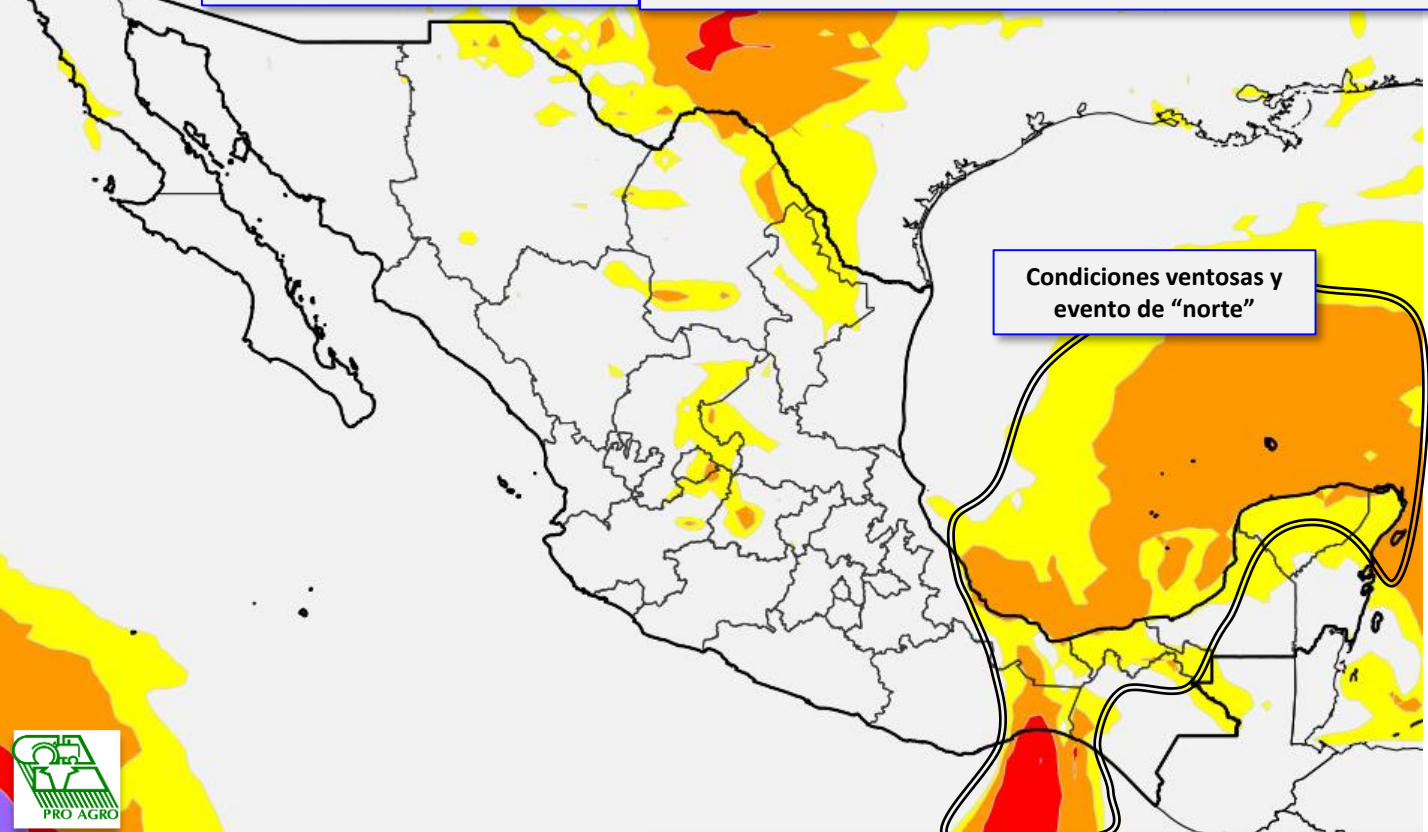


03 al 04 de octubre

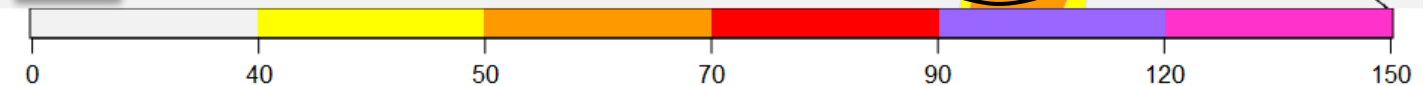
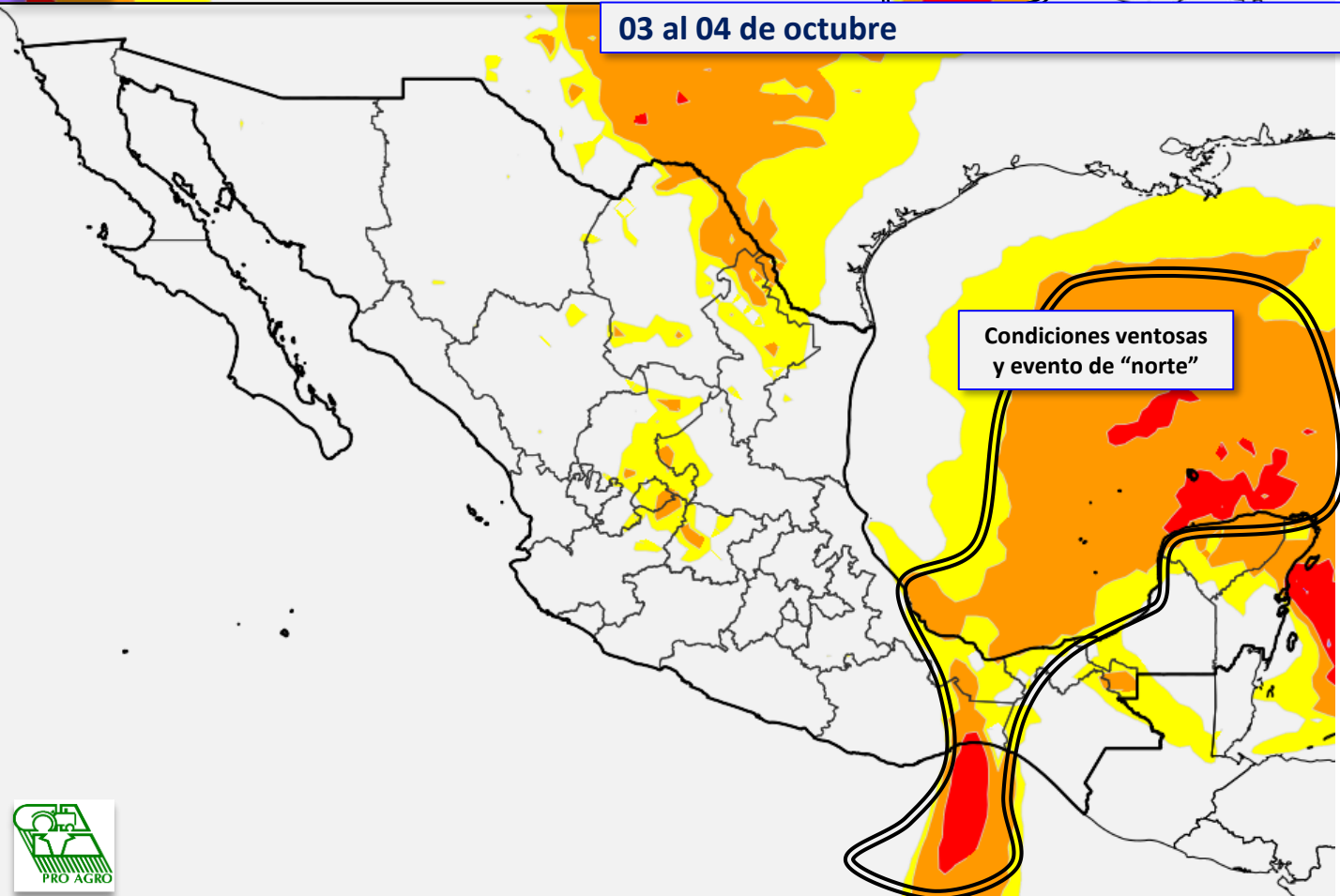


Ráfagas máximas (km/h)

01 al 02 de octubre

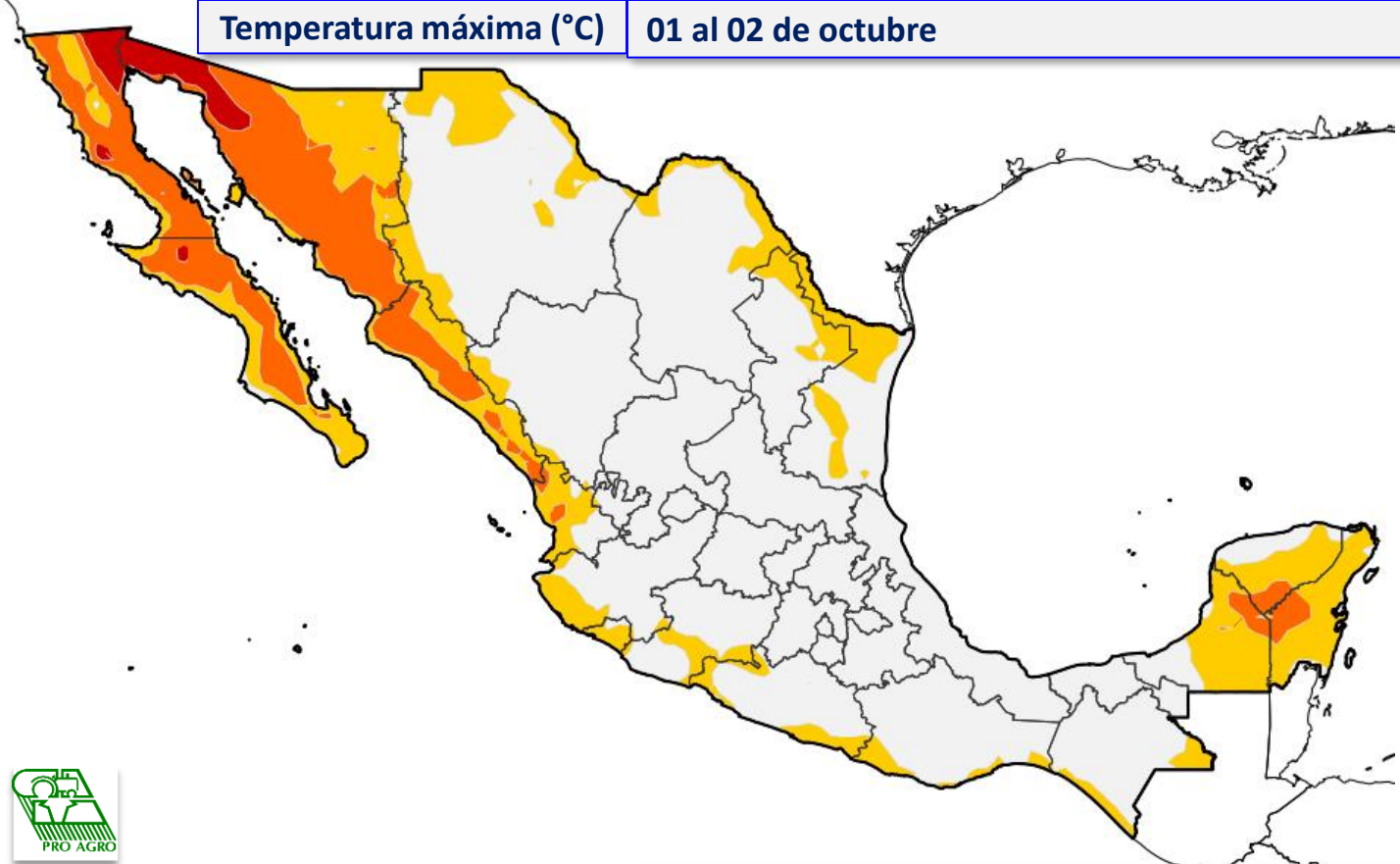


03 al 04 de octubre

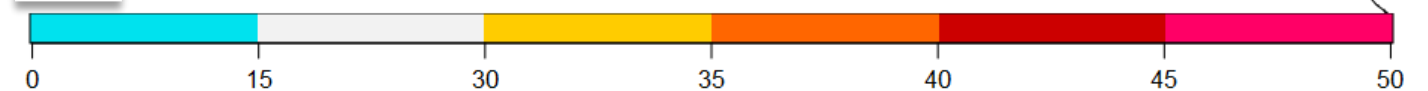
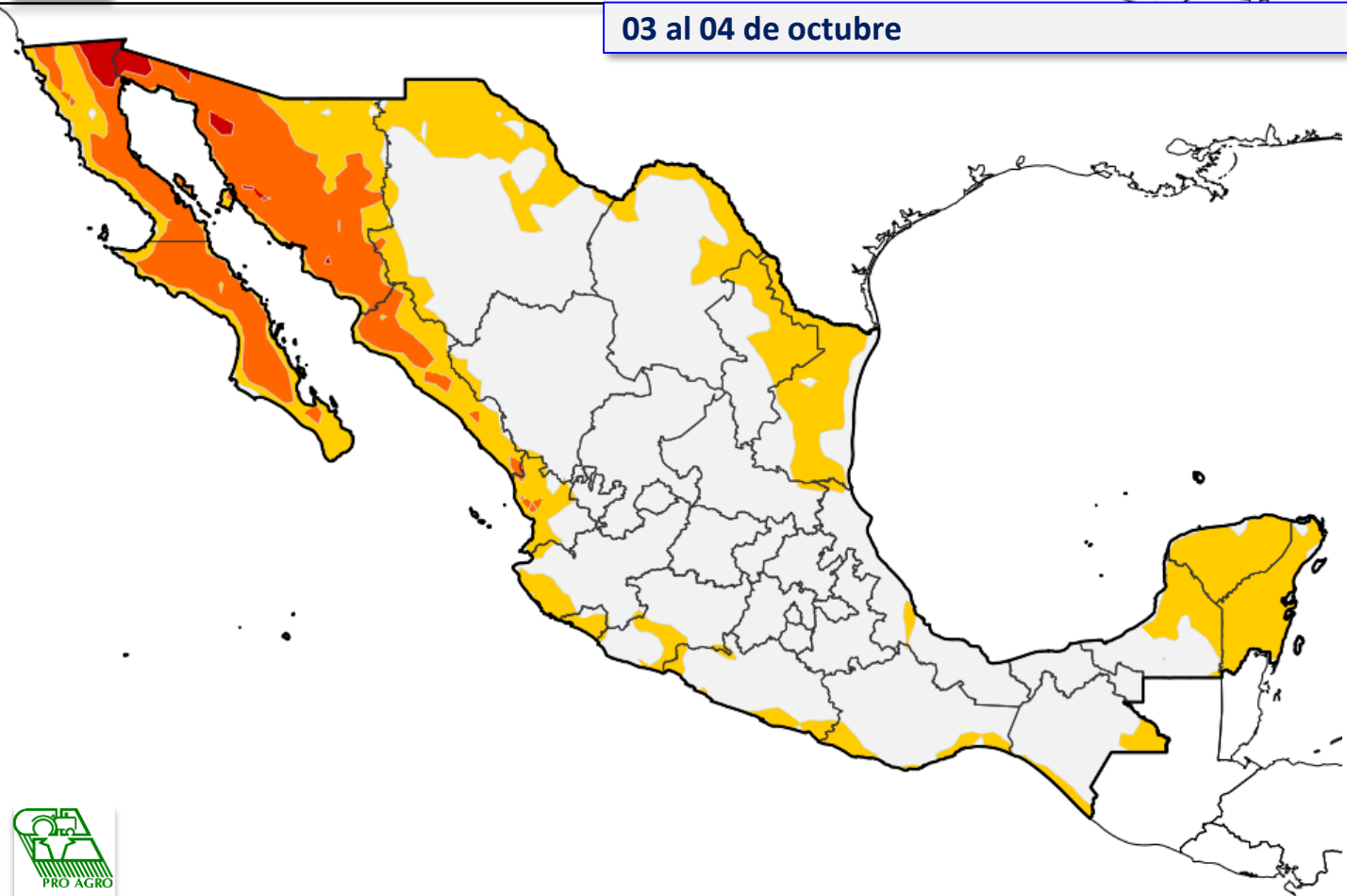


Temperatura máxima (°C)

01 al 02 de octubre



03 al 04 de octubre



Temperatura mínima (°C)

01 al 02 de octubre

Potencial de heladas

- Ligero a Moderado
- Alto
- Muy Alto (Gélido)

Jueves y viernes se incrementará el potencial de heladas en el centro del país.

03 al 04 de octubre

Persistirá ambiente frío y ligero potencial de heladas en la sierra madre occidental, altiplano y zonas del centro del país.





Bosque de Duraznos 61 Piso 2. Col. Bosque de las Lomas. Alcaldía Miguel Hidalgo
Tel. (55) 52 46 09 00

©2020 Protección Agropecuaria Compañía de Seguros, S.A.

Todos los derechos reservados.

Queda estrictamente prohibido utilizar o modificar esta presentación, así como utilizarla para fines comerciales o cualquier otro fin, sin el previo consentimiento de Protección Agropecuaria Compañía de Seguros, S.A.

La información y opiniones exhibidas en la presentación, son expuestas hasta la fecha de la misma, por lo que están sujetas a modificaciones sin previo aviso de Protección Agropecuaria Compañía de Seguros, S.A., no obstante dicha información y las opiniones que derivan de la misma se tomaron de fuentes fidedignas, Protección Agropecuaria Compañía de Seguros, S.A., no reconoce responsabilidad alguna por la exactitud y amplitud de los detalles que en ella se incluyen.

Protección Agropecuaria Compañía de Seguros, S.A. no se hará responsable bajo ninguna circunstancia por cualquier posible pérdida derivada o relacionada con esta presentación.